



АДМИНИСТРАЦИЯ ГОРОДА ПЕРМИ

ДЕПАРТАМЕНТ ЗЕМЕЛЬНЫХ ОТНОШЕНИЙ

Сибирская ул., д. 15, Пермь, 614000, тел. (342) 212-46-78, факс 212-41-51
e-mail: dzo@gorodperm.ru, <http://www.gorodperm.ru>

РАЗРЕШЕНИЕ
на размещение объекта
№ 21-01-44-399 от 18 МАР 2022

Департамент земельных отношений Администрации города Перми в соответствии с пунктом 3 ст. 39.36 Земельного кодекса Российской Федерации, Положением о порядке и условиях размещения объектов на землях или земельных участках, находящихся в государственной или муниципальной собственности, на территории Пермского края без предоставления земельных участков и установления сервитутов, публичного сервитута, утвержденным Постановлением Правительства Пермского края от 22 июля 2015 г. № 478-п, заявлением от 09 марта 2022 г. № 21-01-06-1924

разрешает АО «Газпром газораспределение Пермь» (ИНН 5902183841, ОГРН 1025900512670, место нахождения: 614000, Пермский край, г. Пермь, ул. Петропавловская, 43)

размещение объекта: газопровод давлением до 1,2 Мпа, для размещения которого не требуется разрешения на строительство, к жилому дому по адресу: Пермский край, г. Пермь, Ленинский район, ул. Камская 2-я, 4

на землях: государственная собственность на которые не разграничена

местоположение: Пермский край, г. Пермь, Ленинский район, ул. Камская 2-я

разрешение выдано на срок: 11 месяцев.

Дополнительные условия размещения:

способ размещения объекта: подземный.

Территория, согласно схеме, расположена в зоне с особыми условиями использования территорий: приаэродромная территория аэродрома аэропорта Большое Савино; прочих зонах ограничений - зона катастрофического затопления, водоохранная зона, прибрежная защитная полоса.

АО «Газпром газораспределение Пермь»:

1. Соблюдать Правила охранных зон газопроводов, установленные постановлением Правительства Российской Федерации от 20 ноября 2000 г. № 878 «Об утверждении Правил охраны газораспределительных сетей»;

2. Соблюдать Правила использования воздушного пространства, установленные постановлением Правительства Российской Федерации от 11 марта 2010 г. № 138 «Об утверждении Федеральных правил использования воздушного пространства Российской Федерации»;

3. Не допускать на земельном участке размещение объектов без обеспечения инженерной защиты таких объектов от затопления, подтопления;

4. В соответствии с пунктом 7(2) Положения о порядке и условиях

размещения объектов на землях или земельных участках, находящихся в государственной или муниципальной собственности, на территории Пермского края без предоставления земельных участков и установления сервитутов, публичного сервитута, утвержденного Постановлением Правительства Пермского края от 22 июля 2015 г. № 478-п, представить в департамент земельных отношений администрации города Перми в течение 1 месяца с момента размещения объектов материалы контрольной геодезической съемки размещенных объектов на бумажном и электронном носителях на безвозмездной основе.

В соответствии со статьей 20¹ Закона Пермского края от 14 сентября 2011 г. № 805-ПК «О градостроительной деятельности в Пермском крае» АО «Газпром газораспределение Пермь»:

Не позднее чем за 10 рабочих дней до начала строительства и (или) реконструкции безвозмездно передает в департамент градостроительства и архитектуры администрации города Перми один экземпляр копий разделов проектной документации, предусмотренных пунктом 1 части 12 статьи 48 Градостроительного кодекса Российской Федерации;

В течение 10 рабочих дней после окончания работ по строительству, реконструкции безвозмездно передать в департамент градостроительства и архитектуры администрации города Перми схему, отображающую расположение объекта и сетей инженерно-технического обеспечения, подписанную застройщиком (техническим заказчиком), с приложением текстового и графического описания местоположения границ охранной и санитарно-защитной зоны, перечень координат характерных точек границ такой зоны.

Приложение: схема предполагаемых к использованию земель или части земельного участка (на 2л. в 1 экз.).

Начальник отдела предоставления
земельных участков по работе
с юридическими лицами



С.С.Бажина

Схема предполагаемых к использованию земель или части земельного участка

Объект: Газопровод давлением до 1.2 Мпа. для размещения которого не требуется разрешения на строительство к жилому дому по адресу: Пермский край, г. Пермь, ул. Камская 2-я, 4

Местоположение: Пермский край, г. Пермь, ул. Камская 2-я

Площадь земель или части земельного участка: 703 м²

Категория земель: земли населенных пунктов;

Вид разрешенного использования: -

Каталог координат, м

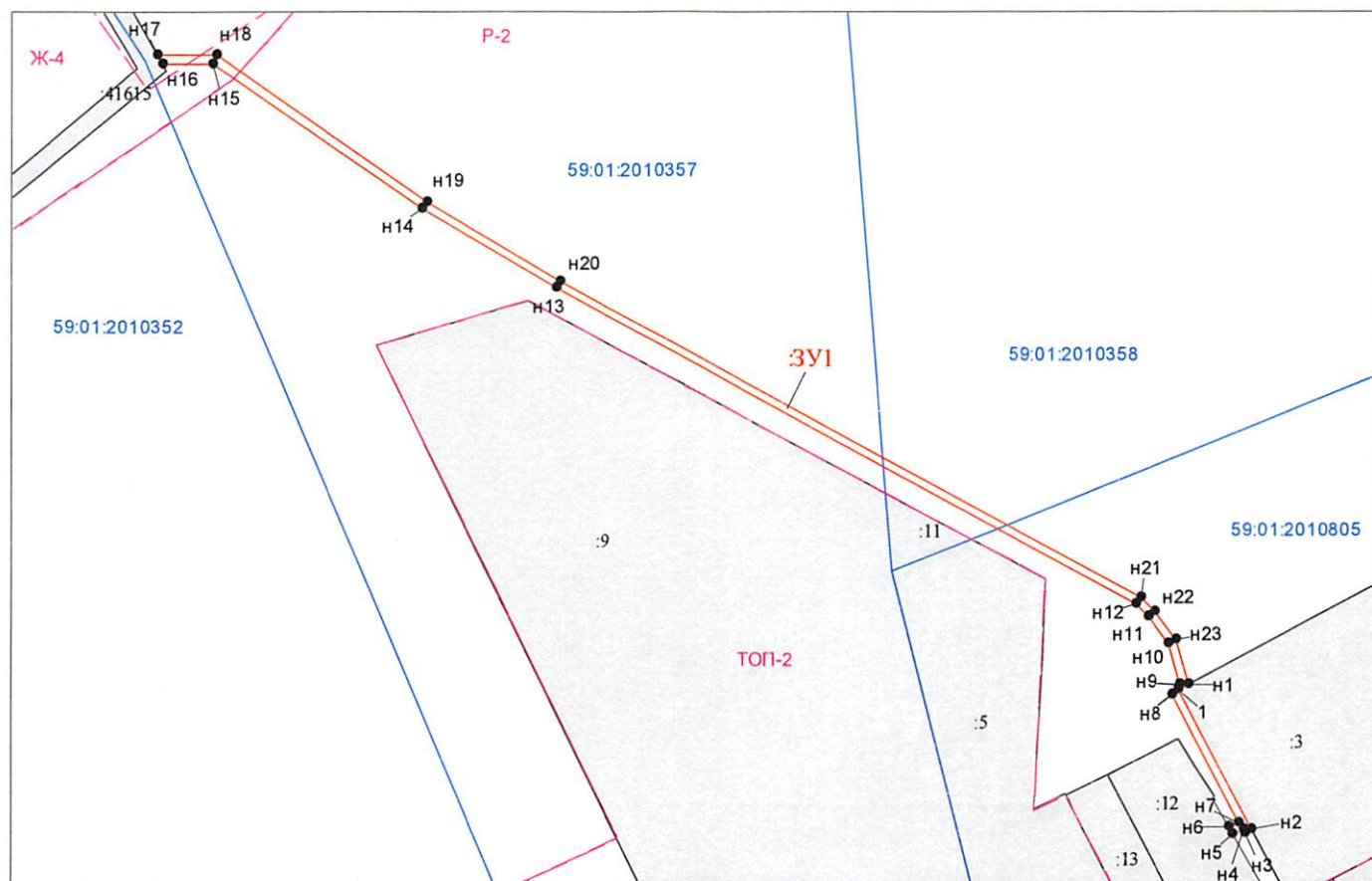
н1	519838.27	2231669.78
1	519836.96	2231667.28
н2	519802.29	2231685.63
н3	519801.45	2231683.97
н4	519802.34	2231683.42
н5	519801.13	2231680.74
н6	519802.86	2231679.75
н7	519804.06	2231682.37
н8	519835.86	2231665.72
н9	519838.40	2231667.66
н10	519848.65	2231664.81
н11	519855.13	2231659.80
н12	519858.59	2231656.46
н13	519937.83	2231510.98
н14	519957.80	2231477.11
н15	519994.21	2231424.57
н16	519994.31	2231411.66
н17	519996.32	2231410.53
н18	519996.22	2231425.26
н19	519959.46	2231478.22
н20	519939.56	2231511.98
н21	519860.15	2231657.79
н22	519856.46	2231661.33
н23	519849.56	2231666.64

Граница н2-н5, н6-н16, н17-н1 – земли общего пользования;

Граница н1-н2 – земельный участок с кадастровым номером 59:01: 59:01:2010805:3;





Граница н5-н6 – земельный участок с кадастровым номером 59:01: 59:01:2010805:12;

Граница н16-н17 – земельный участок с кадастровым номером 59:01:0000000:41615.



Масштаб 1:1500

Условные обозначения:

- | | |
|---|--|
|  | Граница охраняемых и территориальных зон |
|  | Существующая часть границы, сведения о которой достаточны для определения её |
| • | Характерная точка границы, сведения о которой позволяют однозначно определить ее положение |
| :3 | Кадастровый номер земельного участка |
|  | Граница кадастрового деления |
| 59:01:4011806 | Номер кадастрового квартала по сведениям ГКН |
| n1 | Обозначение характерной точки границ |
|  | Граница образуемого земельного участка |
| :ЗУ1 | Обозначение образуемого земельного участка |
| Ж-4 | Обозначение территориальной зоны |
| 59:01-6.363 | Обозначение охранной зоны |